





UILENBOS

HOVE


Het Uilenbos is een open kleinschalig landschap met enkele mooie boselementen. Het wordt gekenmerkt door twee derde droog eiken-beukenbos en één derde vochtig hakbos, doorsneden door de Lauwerijkse beek. De drogere delen zijn een restant van een waaiduin in de Scheldevallei en werden gevormd tijdens de ijstijd.

Vertrekpunt


 Uilenbos - Lintstesteenweg
Lintstesteenweg 379
2540 Hove

 Uilenbos -Boshoekstraat
Boshoekstraat 98
2530 Hove

Route

 1,20 - Uilenbos - Blauwe wandeling

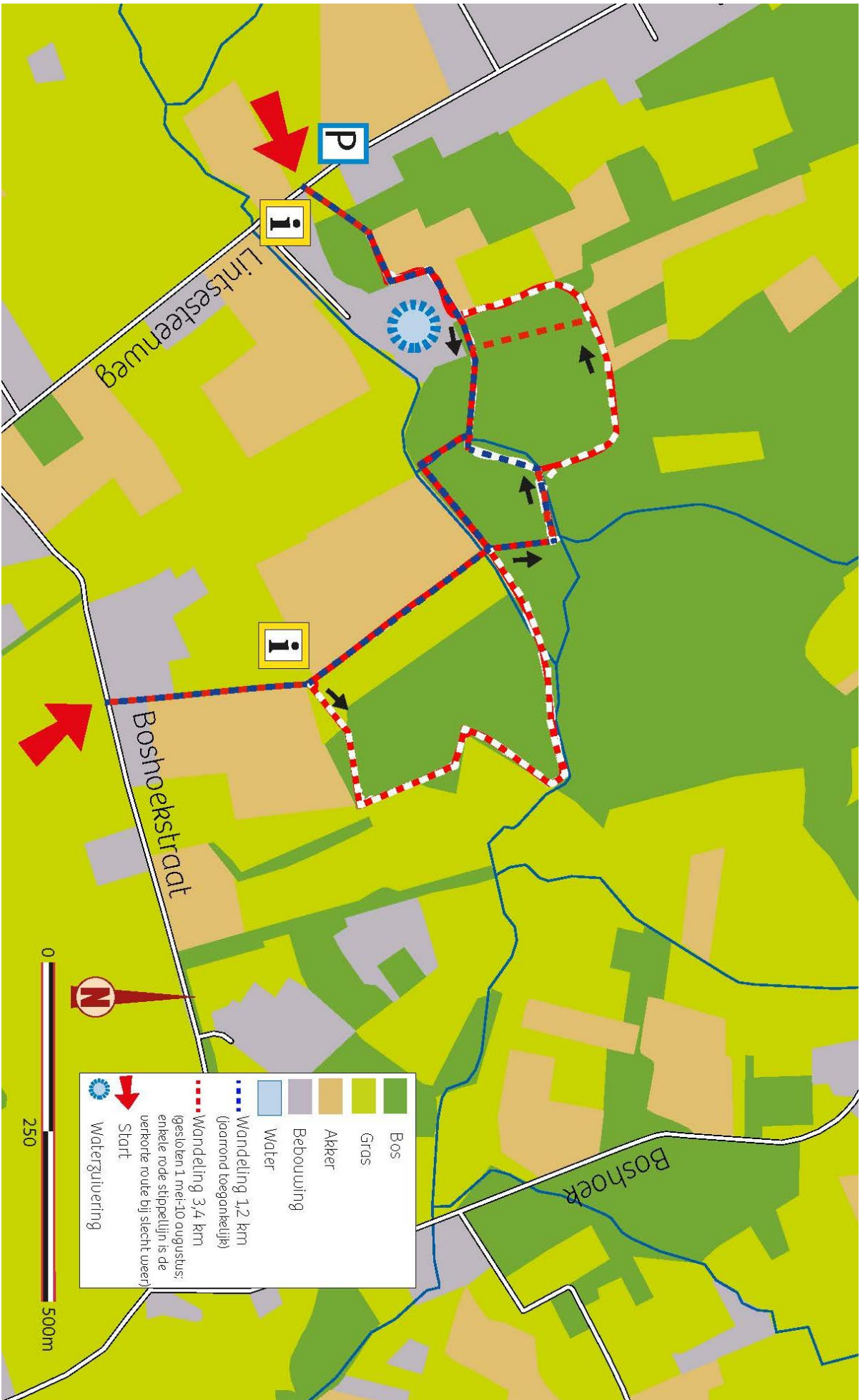
3,40 - Uilenbos - Rode Wandeling

 Gesloten 1 mei-10 augustus; enkele rode stippellijn is de verkorte route bij slecht weer

Toegankelijkheid en faciliteiten

 Honden zijn niet toegelaten. Kwetsbaar gebied.

Eten en drinken



Achtergrondkaart: Openstreetmap.org